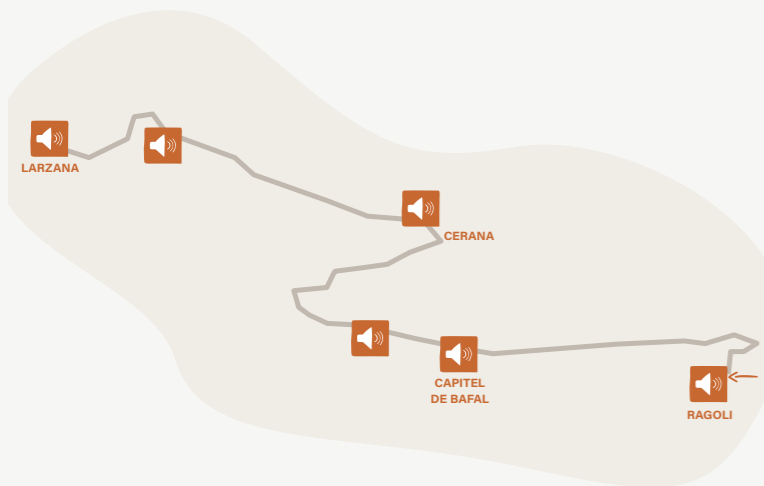




**SENER DA LE REGOLE**

La Comunità delle Regole Spinale Manez, quanto ne sapete davvero? Vi portiamo dove tutto ebbe inizio, mostrandovi la storia attraverso gli occhi di un giovane e ripercorrendo insieme a lui gli eventi di un passato ancora vivo nel presente. A noi posteri l'ardua sentenza.

*We will show you, through the words of a young man, where the history of the Comunità delle Regole di Spinale e Manez began.*



🕒 1 h 30 min. 👟 👟 👟 ⚡ 430 m 📏 4 km

**PARTENZA.** Località Vigo di Ragoli (Tre Ville) - Vecchio Campanile delle Regole. Parcheggio nei pressi della Chiesa Parrocchiale.

**ARRIVO.** Frazione Larzana (Tre Ville).

**STARTING POINT.** Ragoli (close to the ancient Regole's bell tower). Car parking available near the Church.

**ARRIVAL POINT.** The hamlet of Larzana (Tre Ville).

*Stories and tales to hear one step at a time, throughout the woods and the trails of Tre Ville.*

*During each leg, there is a sound or a memory from the past to listen to surrounded by nature.*

Paths with varying degrees of difficulty and length, some of them suitable also for children.

What is needed?

A phone with internet connection and sport shoes.

**Set off, scan the QRcodes, and enjoy the walks!**

*The way back can be done along the same path or by following alternative trails.*



In collaborazione with  
**MADONNA DI CAMPIGLIO**

ENG



**PAS**  
**sound**  
sentieri sonori



**PAS**  
**sound**  
sentieri sonori

*Storie e racconti da ascoltare "en Pas" alla volta, attraverso i boschi e i sentieri di Tre Ville.*

*Ad ogni tappa un suono, un ricordo del passato da ascoltare immersi nella natura circostante.*

Cammini di diversa difficoltà e lunghezza, alcuni adatti anche ai più piccoli.

Cosa occorre?

Un telefono con connessione internet e scarpe sportive.

**Parti, scansiona i QRcode, e goditi il cammino!**

*Il ritorno può essere effettuato lungo lo stesso sentiero oppure seguendo percorsi alternativi.*



In collaborazione con  
**MADONNA DI CAMPIGLIO**

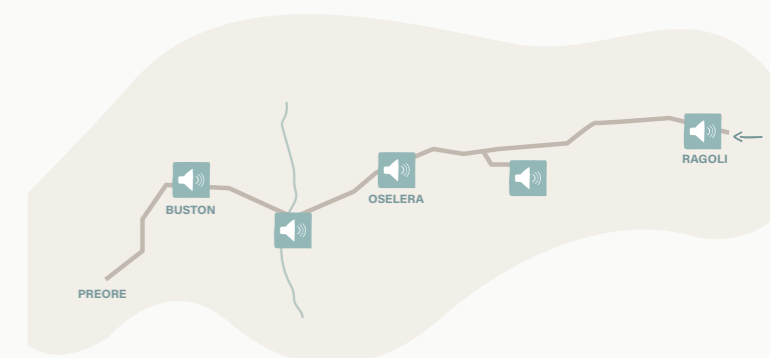
ITA



**SENER DA L'ACQUA**

L'acqua, il bene più prezioso. Le abbiamo dedicato un sentiero, che ci connette con la natura e frammenti di storia realmente successa. Vediamo se li conoscete anche voi.

*Water is the most precious human resource, so an entire path it is dedicated to it. This path let's people connect with the surrounding nature and with the history of the town.*



🕒 1 h 👟 👟 👟 ⚡ 180 m 📏 2 km

**PARTENZA.** Località Vigo di Ragoli (Tre Ville) - Dietro la storica 'Casa Rusca'. Parcheggio disponibile presso la Casa Rusca o nel piazzale della Chiesa Parrocchiale di Ragoli.

**ARRIVO.** Preore (Tre Ville) - Capitello di San Giovanni Nepomuceno.

**STARTING POINT.** The hamlet of Vigo, Ragoli (Tre Ville) - behind the Casa Rusca. Car parking available near Casa Rusca or close to the Church.

**ARRIVAL POINT.** Preore (Tre Ville) - Capitello di San Giovanni Nepomuceno.

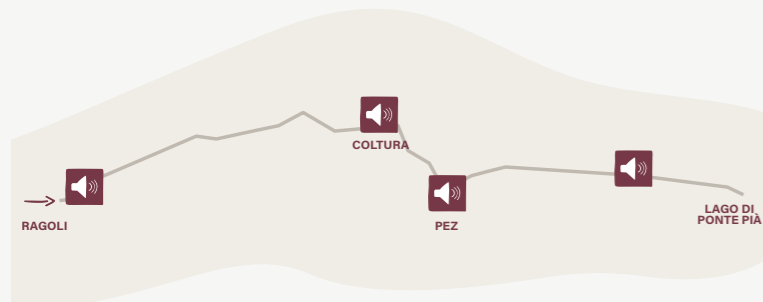


## IN VINO VERITAS

Per quanto sia invitante il titolo, non offriamo del buon vino lungo il percorso, peccato oseremo dire!

Questo sentiero si estende lungo la bordura dei prati di Ragoli alto che un tempo venivano coltivati a vite, raggiungendo infine il lago artificiale di Ponte Pià.

*This trail extends along the meadow borders of the upper part of the village of Ragoli, which were once cultivated with vines. You will reach the artificial Lake of Ponte Pià.*



🕒 1 h 15 min. 🥾🥾🥾 ⬆️ 170 m 📏 3 km

**PARTENZA.** Frazione di Ragoli (Tre Ville) - Via Pairone. Parcheggio disponibile presso Municipio di Ragoli (Via Roma) oppure alla Chiesa Parrocchiale.

**ARRIVO.** Lago di Ponte Pià.

**STARTING POINT.** The hamlet of Ragoli (Tre Ville) - Pairone Street. Car parking is available around the town hall (located in Roma Street) or near the church.

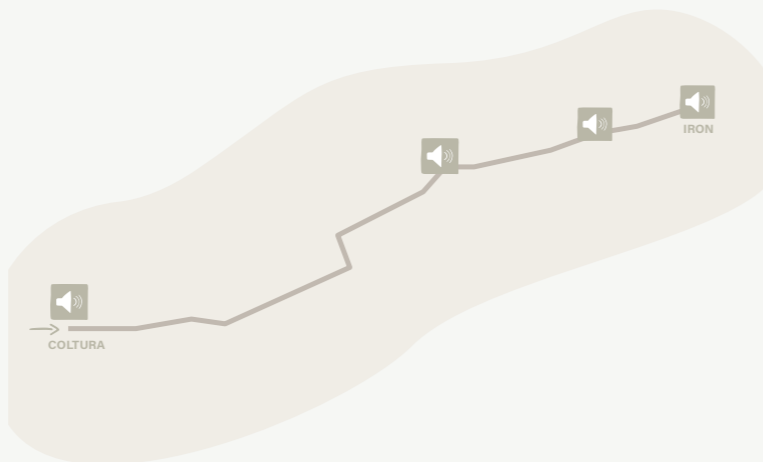
**ARRIVAL POINT.** Lake of Ponte Pià.



## SETER DA LE LASTE

Scopriamo se sei così temerario da affrontare le esposte vie boschive ed addentrarti nel paese di Iron. Si narrano leggende sulla misteriosa scomparsa dei suoi abitanti. È un luogo magico, dove il tempo sembra essersi fermato.

*Find out if you are fearless enough to deal with the exposed wooded path and enter the village of Iron. Here legends are told about the mysterious disappearance of its inhabitants. It is a magical place, where time seems to stand still.*



🕒 1 h 15 min. 🥾🥾🥾 ⬆️ 280 m 📏 1,7 km

**PARTENZA.** Frazione di Coltura (Tre Ville), all'imbocco del "sentiero del Pic". Parcheggio libero in piazza di Coltura.

**ARRIVO.** Iron, Chiesa di S. Giacomo.

**STARTING POINT.** The hamlet of Coltura (Tre Ville). Car Parking available in the village square.

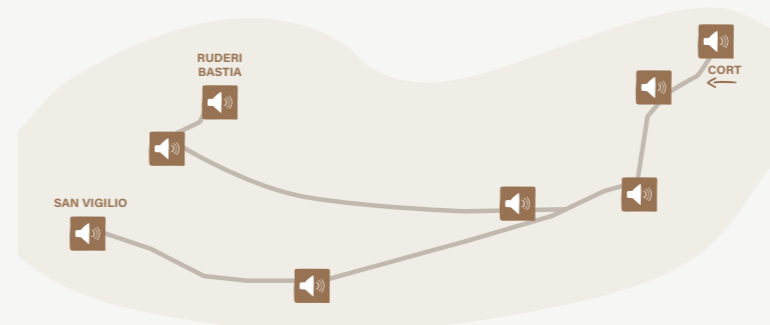
**ARRIVAL POINT.** Village of Iron, S. Giacomo Church.



## SETER DAI MONTAGNOI

Scolture, laghi leggendari, mostri e briganti medievali. Dal remoto paesino di Montagne fino a Tione in una camminata scoscesa e stretta, tra panorami, scorci naturalistici e storie fantastiche. E tutti quei gradini... ognuno con la propria storia.

*Sculptures, mythical lakes, beasts and medieval brigands. From the remote village of Montagne to Tione on a steep and narrow hike, among landscapes, views of nature and fantastic stories.*



🕒 1 h 30 min. 🥾🥾🥾 ⬆️ 300 m 📏 4 km

**PARTENZA.** Montagne, Cort - Parcheggio vicino la chiesetta.

**ARRIVO.** Tione di Trento - Chiesa di San Vigilio

**INFO UTILI.** Dalla partenza si costeggia la strada provinciale che scende verso Preore fino al primo tornante. Sulla destra imbocchiamo il sentiero, addentrandoci nel bosco. Al bivio presente dopo la palestra di roccia si può scegliere di cambiare destinazione arrivando ai Ruderi della Bastia (30 min. dal bivio).

**STARTING POINT.** Montagne, Cort - Car park near the Church.

**ARRIVAL POINT.** Tione di Trento - S. Vigilio Church.

**USEFUL INFORMATION.** From the starting point people can walk along the main street which descends towards Preore until they reach the first hairpin bend. On the left side of the street people can access the trail. After the climbing wall, it is possible to change destination to reach the ancient ruins of Bastia.



## FIN EN DO CHE PESTA LE VACHE

Lo sentite il rumore dei campanacci? Sono le vacche, le vere regine dei pascoli verdi ed incontaminati delle Dolomiti di Brenta. Ripercorrendo i loro passi potete scorgere panorami mozzafiato, respirare l'aria frizzante che incornicia le malghe e incontrare i loro pastori.

*Can you ear the sound of cowbells among the pristine green pastures of the Brenta Dolomites, where cows are the real queens? Travelling again through their steps you can admire the views and feel the crisp air that frames the alpine pastures and meet their shepherds.*

### DIVERSI ITINERARI POSSIBILI / DIFFERENT TRAILS ARE POSSIBLE

1. Coltura/La Scola - Val d'Algone - Movlina - Valagola - Val Brenta - Madonna di Campiglio (Malghe Spinale) - Fevri/Boch/Montagnoli) [SAT - O354 - O307 - O324 - O323, C60, Rifugi 'Cascate di Mezzo' e 'Vallesinella', SAT O382 - Sentiero direzione Spinale].

🕒 10 h 🥾🥾🥾 ⬆️ 1.500 m 📏 30 km

2. Ragoli/Casel Fevri - Preore/Casel - Strada dei Cavai - Sentiero San Vili lungo la Val Rendena (SAT O627) - Madonna di Campiglio (Malghe Spinale) - Fevri/Boch/Montagnoli).

🕒 11 h 🥾🥾🥾 ⬆️ 1.500 m 📏 35 km

3. Montagne/Larzana - Passo Daone - Ches (Spiazzo) - Sentiero San Vili lungo la Val Rendena (SAT O627) - Madonna di Campiglio (Malghe Spinale) - Fevri/Boch/Montagnoli).

**VARIANTE IN QUOTA ANNO 1917:** Montagne/Larzana - Val Magrera (SAT O350) - Malga Plan (SAT O354) - Passo Bandalors (SAT O307) - Lac Sut (SAT O324) - Piazzal dale Bore (SAT O323) - Brenta Bassa.

🕒 11 h 🥾🥾🥾 ⬆️ 1.300 m 📏 35 km